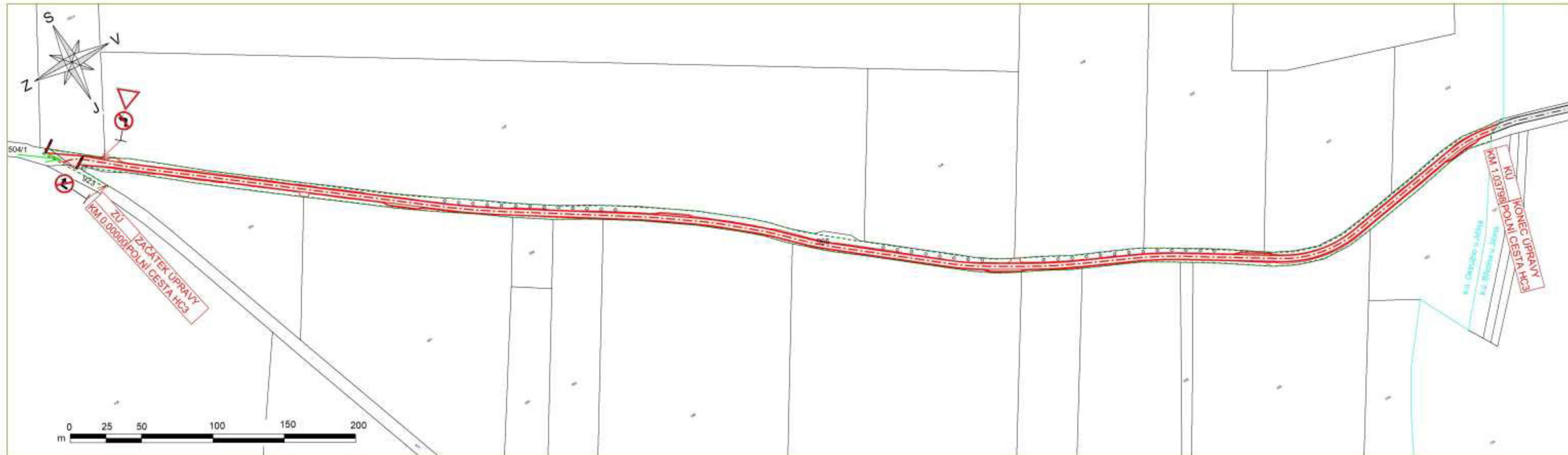


Polní cesta HC3 v k.ú. Ostružno u Jičína
Katastrální situační výkres
M 1:2000





LEGENDA OBJEKTŮ

Značka	Popis
	Osa polní cesty
	Polní cesta - asfaltobeton
	Polní cesta - krajnice z asf. rec.
	Výhybna / sjezd z asfaltobetonu
	Výsadba vysokokmenů - švestky
	Obvod staveniště
	Přístup
	Hranice parcel KN
	Směrové sloupky červené barvy, Z11
	B24a - Zákaz odbočování vpravo
	B4 + B24b

Parcely dotčené stavbou, k.ú. Ostružno u Jičína

Parcelní číslo	Vlastník / právo hospodařit	Adresa	Druh pozemku	Ochrana	Výměra (m ²)	Trvalý zábor (m ²)	Dočasný zábor (m ²)
965	Obec Ostružno	č. p. 5, 50601 Ostružno	ostatní plocha	-	10 460	6 000	4 460
504/1	Královéhradecký kraj / Správa silnic KHK	Kutnohorská 59/23, Páčiče, 50004 Hradec Králové	ostatní plocha	-	3 363	35	20
923	Královéhradecký kraj / Správa silnic KHK	Kutnohorská 59/23, Páčiče, 50004 Hradec Králové	ostatní plocha	-	7 836	5	70

Vyhotovil:				 GEOCART Vytavil: 406-1 833 30 510 tel. 542 216 677	
Obec:	Ostružno u Jičina	Kat. území:	716260 - Ostružno u Jičina		
Objednatel:	Státní pozemkový úřad, Krajský pozemkový úřad pro Královéhradecký kraj Pobočka Jičina				
Akce:	<p style="text-align: center;">Polní cesta HC3 v k.ú. Ostružno u Jičina</p>			Číslo zakázky	21.0087
				Souř. systém	S-JTSK
				Výškový systém	Bpv
				Formát	3xA4
				Měřítko	1:2000
Název přílohy	Katastrální situační výkres			Výkres číslo:	Datum:
				C.2.	04/2022